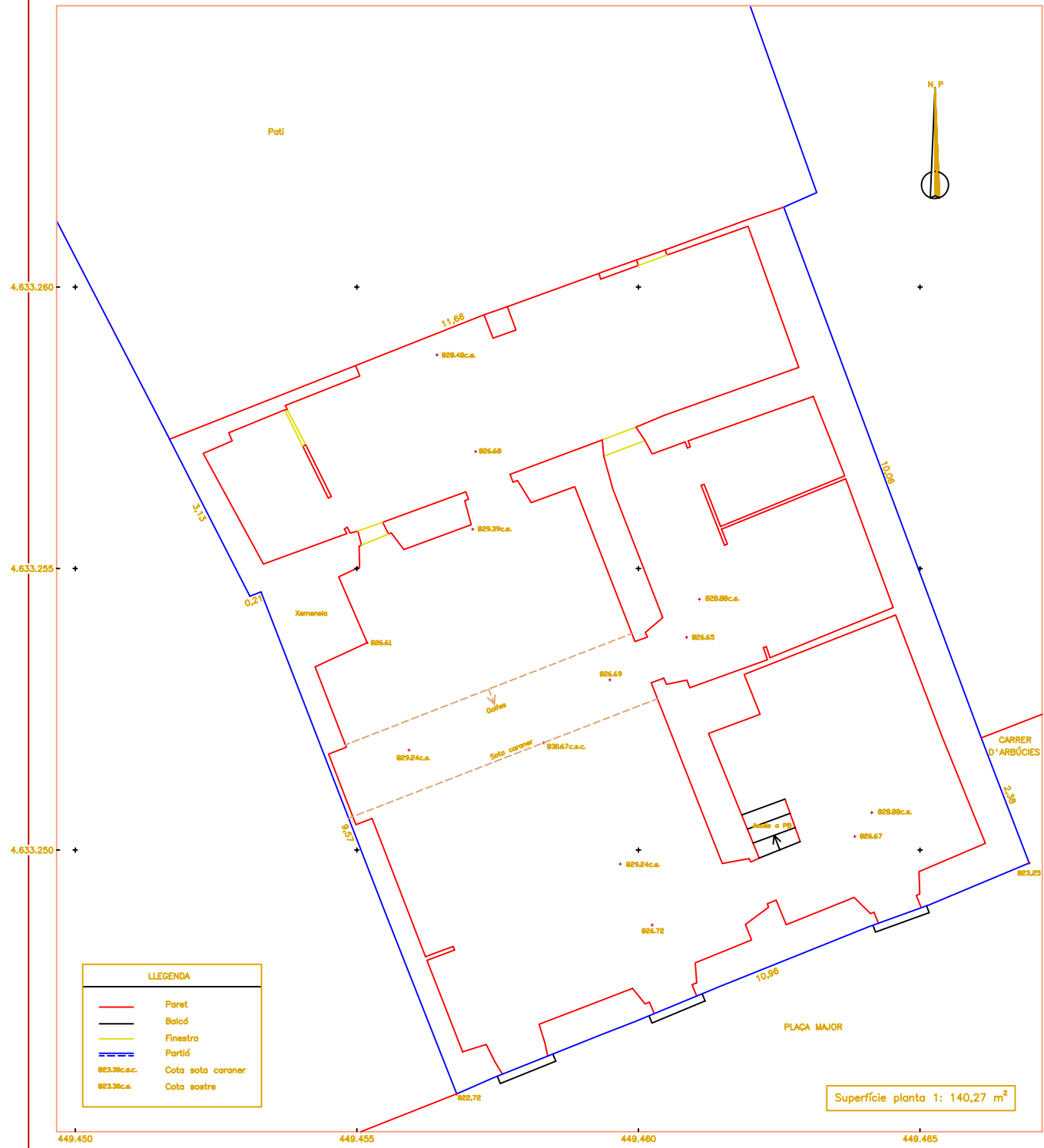
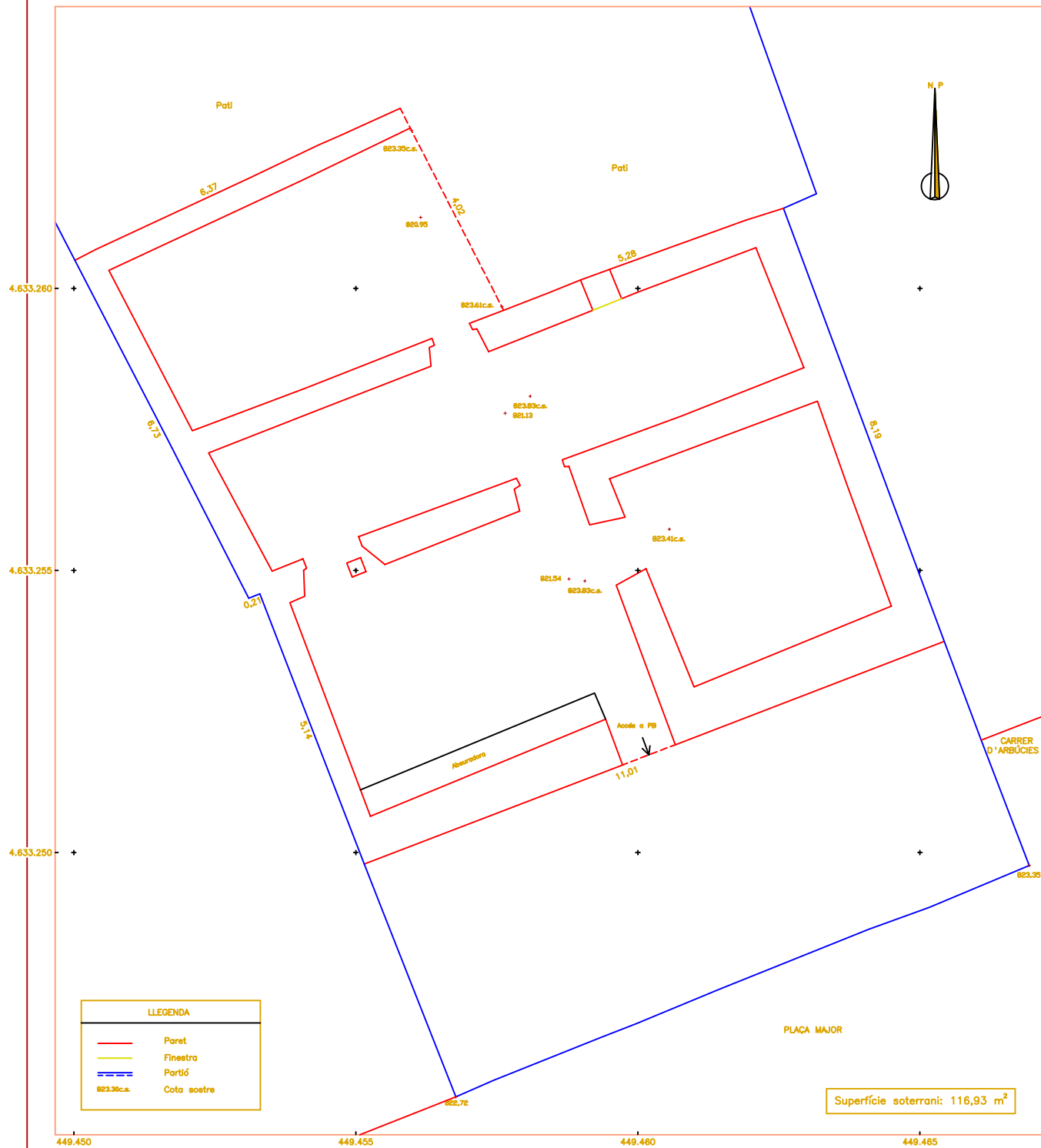


PLANTA BAIXA.		
EDIFICI SANT MARTÍ SITUAT A LA PLAÇA MAJOR N°12.		
PROPIETAT: IMMOBILIÀRIA ROLLAN, S.A.		FULL N°
TERME MUNICIPAL: VILADRAU	Coordenades U.T.M.-Xarxa I.C.C.	
ESCALA: 1 : 50	DATA: 15-4-2009	COL·LEGIAT N° 482
COL·LEGI OFICIAL D'ENGINYERS TÈCNICS EN TOPOGRAFIA		L'ENGINYER TÈCNIC
DELEGACIÓ DE CATALUNYA	DATA DE VISAT	
	R: 139	
INTERVENCIÓ	Anul·la al	Signat: SANTIAGO ANGLADA PIGRAU
	Anul·lat per	

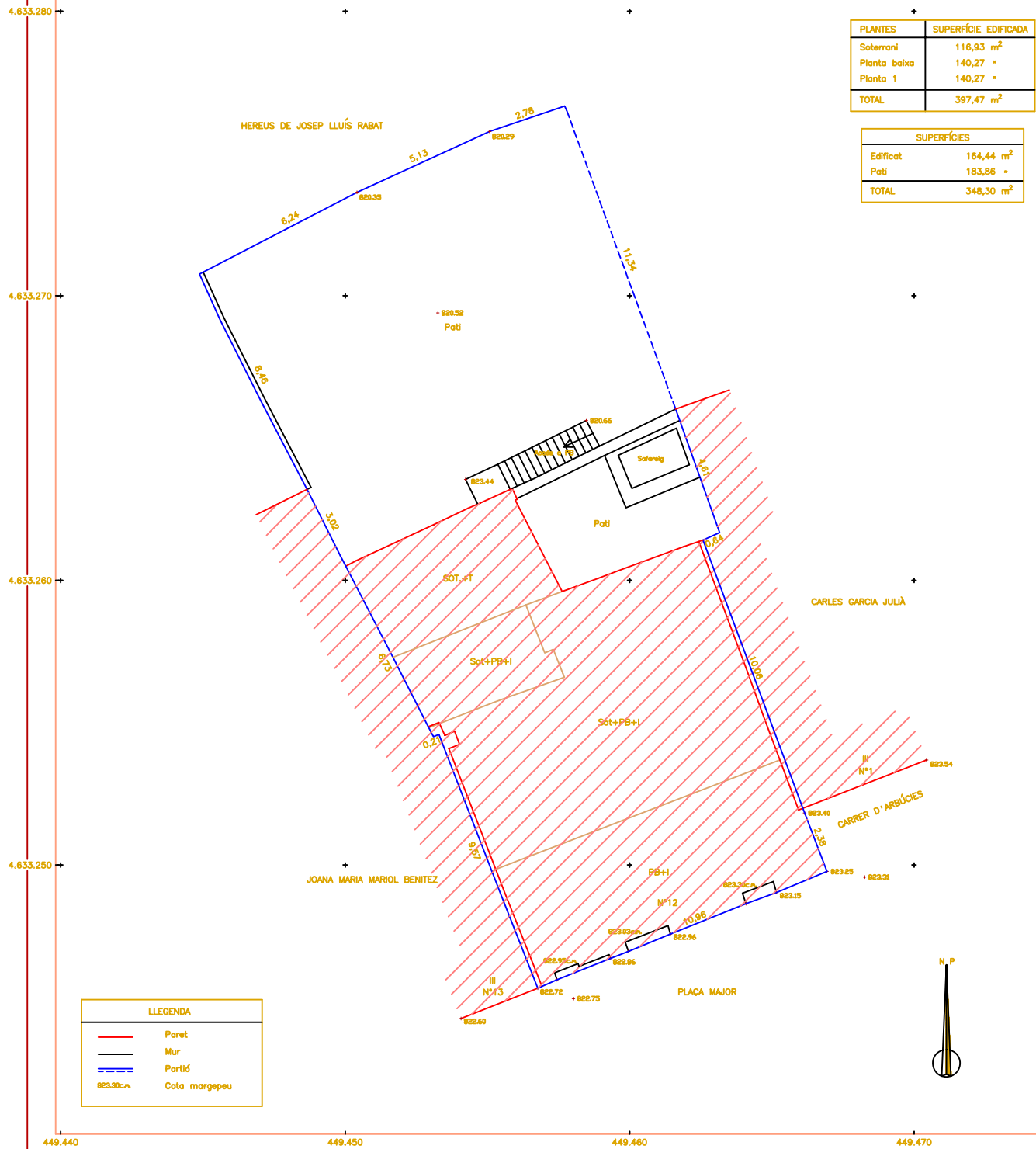


Superfície planta 1: 140,27 m²

PLANTA 1.		
EDIFICI SANT MARTÍ SITUAT A LA PLAÇA MAJOR N°12.		
PROPIETAT: IMMOBILIÀRIA ROLLAN, S.A.		FULL N°
TERME MUNICIPAL: VILADRAU	Coordenades U.T.M.-Xarxa I.C.C.	
ESCALA: 1 : 50	DATA: 15-4-2009	COL·LEGIAT N° 482
COL·LEGI OFICIAL D'ENGINYERS TÈCNICS EN TOPOGRAFIA		L'ENGINYER TÈCNIC
DELEGACIÓ DE CATALUNYA	DATA DE VISAT	
	R: 139	
INTERVENCIÓ	Anul·la al	Signat: SANTIAGO ANGLADA PIGRAU
	Anul·lat per	



PLANTA SOTERRANI.		
EDIFICI SANT MARTÍ SITUAT A LA PLAÇA MAJOR N°12.		
PROPIETAT: IMMOBILIÀRIA ROLLAN, S.A.		FULL N°
TERME MUNICIPAL: VILADRAU	Coordenades U.T.M.-Xarxa I.C.C.	
ESCALA: 1 : 50	DATA: 15-4-2009	COL·LEGIAT N° 482
COL·LEGI OFICIAL D'ENGINYERS TÈCNICS EN TOPOGRAFIA		L'ENGINYER TÈCNIC
DELEGACIÓ DE CATALUNYA	DATA DE VISAT	
	R: 139	
INTERVENCIÓ	Anul·la al	
	Anul·lat per	
		Signat: SANTIAGO ANGLADA PIGRAU



PLANTES	SUPERFÍCIE EDIFICADA
Soterrani	116,93 m ²
Planta baixa	140,27 "
Planta 1	140,27 "
TOTAL	397,47 m²

SUPERFÍCIES	
Edificat	164,44 m ²
Pati	183,86 "
TOTAL	348,30 m²

LLEGGENDA	
	Paret
	Mur
	Partió
	Cota margepeu

PLÀNOL DE L'EDIFICI SANT MARTÍ SITUAT A LA PLÇA			
MAJOR Nº12.			
PROPIETAT: IMMOBILIÀRIA ROLLAN, S.A.			FULL Nº
TERME MUNICIPAL: VILADRAU	Coordenades U.T.M.—Xarxa I.C.C.		
ESCALA: 1 : 100	DATA: 15-4-2009	COL·LEGIAT Nº 482	
COL·LEGI OFICIAL D'ENGINYERS TÈCNICS EN TOPOGRAFIA		L'ENGINYER TÈCNIC	
DELEGACIÓ DE CATALUNYA	DATA DE VISAT		SIGNAT: SANTIAGO ANGLADA PIGRAU
	R: 139		
INTERVENCIÓ	Anul·lat al		
	Anul·lat per		